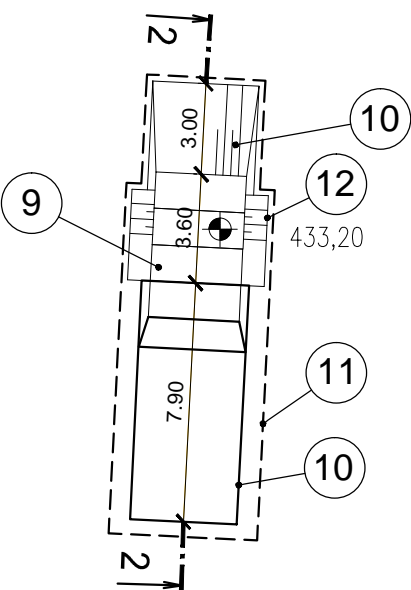
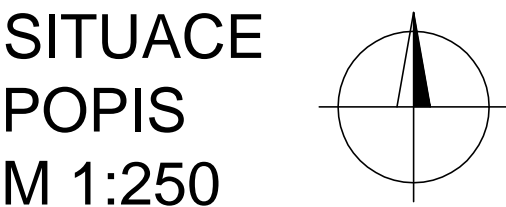
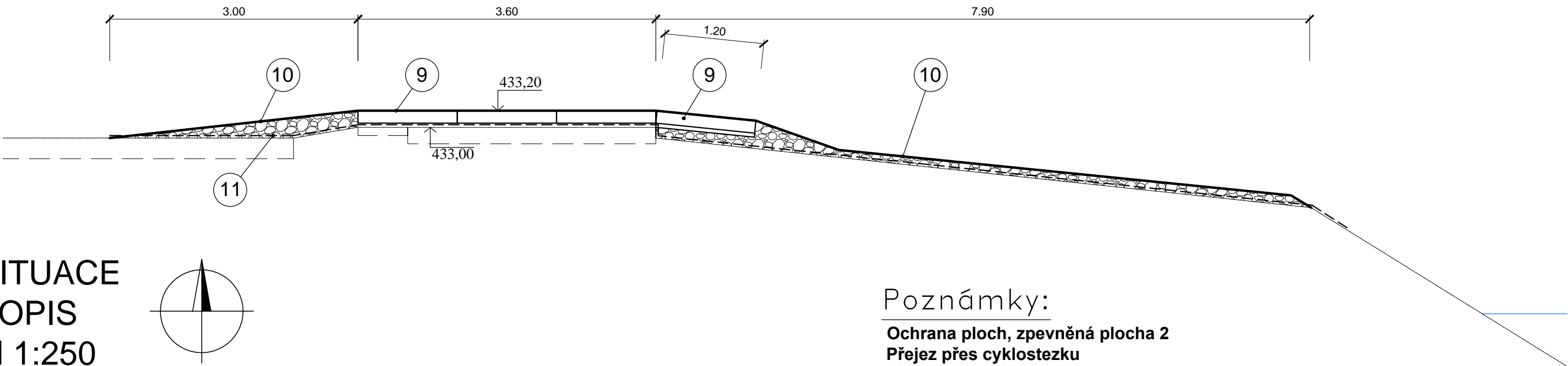


ŘEZ 2-2  
ZPEVNĚNÁ PLOCHA 2  
M 1:50

KATASTRÁLNÍ ÚZEMÍ	CHEB (650919)			
PARCELNÍ ČÍSLO	2350/2	3501	1018/1	2438/1



Zpevněná plocha 2			
9	Ochrana povrchu Panel silniční 3,0x1,20x0,15 uložený do štěrkopísku fr 0/22 tl.50 mm	m <sup>2</sup>	14.4
10	Nájezd na panely Ochrany přísyp fr. 16-32 mm, tl. 100-150 mm	m <sup>3</sup>	6.0
11	Ochrana konstrukcí Geotextilie pro ochranu, separaci a filtraci netkaná měrná hmotnost do 500 g/m <sup>2</sup>	m <sup>2</sup>	78.2
12	Nájezdové klíny Fošny tl. 50 mm	m <sup>3</sup>	0.37

Poznámky:  
Ochrana ploch, zpevněná plocha 2  
Přejez přes cyklostezku  
Zpevněná plocha pro vytažení pontonu

SOUŘADNÝ SYSTÉM: S-JTSK  
VÝŠKOVÝ SYSTÉM: B.p.v.

VYPRACOVAL ING. T. KLEMŠA	KRESLIL ING. T. KLEMŠA	ZODP. PROJEKTANT ING. T. KLEMŠA	KONTROLOVAL ING. D. RICHTR	 VODNÍ DÍLA - TBD a.s. Hybemska 40, 110 00 Praha 1 Tel.: 221408111* Fax: 224212803 www.vdtbd.cz	
INVESTOR Povodí Ohře, státní podnik, Bezručova 4219, 430 03 Chomutov				PROJEKT Č. P 2984 / 20	ARCHIVNÍ Č. 2020 / 118
MÍSTO STAVBY Cheb, řeka Ohře ř.km 241,672 (dle MŘ)				DATUM 01 / 2021	STUPEŇ DSP, DPS
AKCE Ottův jez - PB pilíř štěrkové propusti				FORMÁT 2 x A4	
OBSAH SO 02: Zajištění přístupu na stavbu OCHRANA PLOCH ZPEVNĚNÁ PLOCHA 2				MĚŘÍTKO 1:250, 50	ČÍSLO PŘÍLOHY SO02 D.2.4